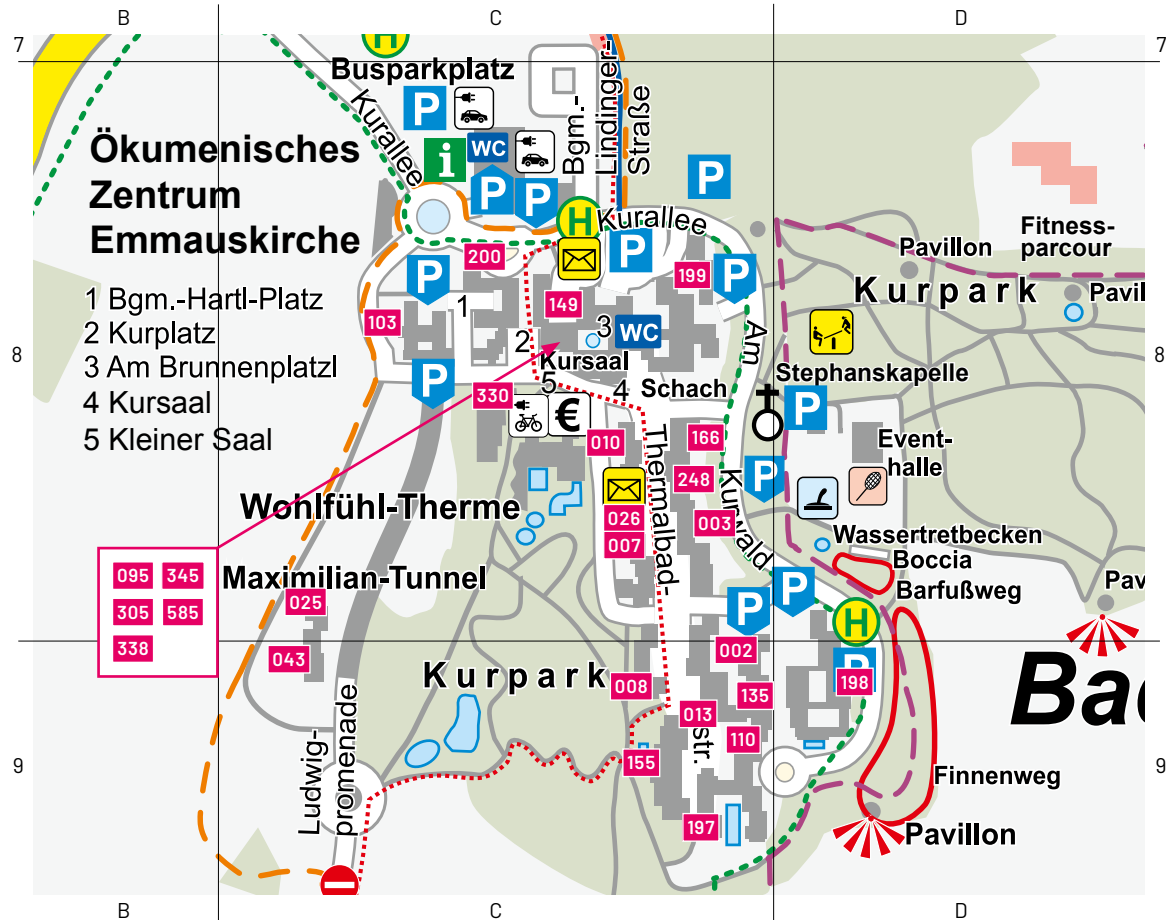


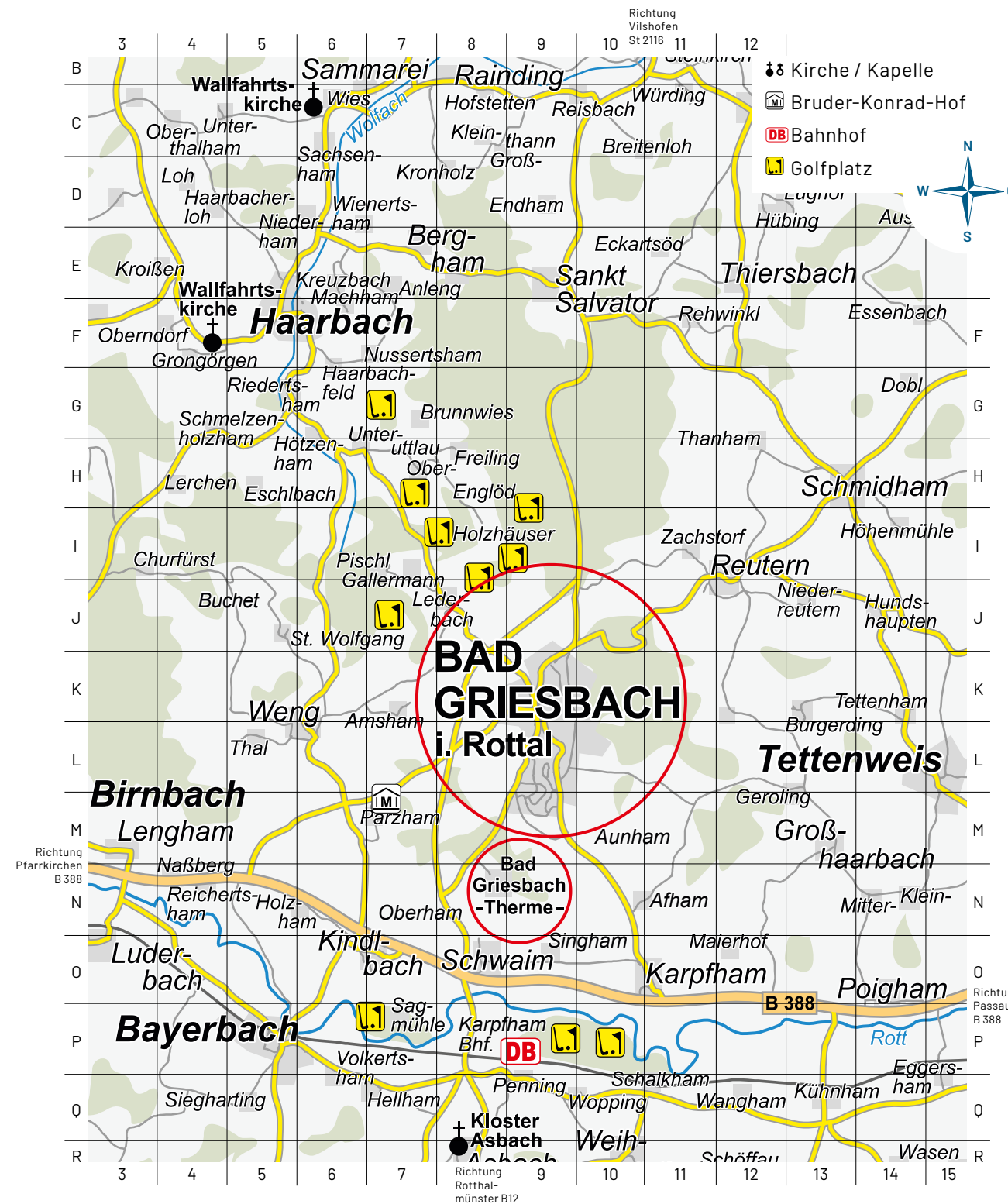
LAGEPLAN II THERMALZENTRUM



Gastgeber im Thermalzentrum:

- | | | |
|---|---|---|
| 002 Hotel Birkenhof Therme | 103 Reha-Zentrum Passauer Wolf | 200 Quellness- u. Golfhotel Maximilian |
| 003 Hotel Garni Christl | 110 Hotel Konradshof | 248 Hotel Garni St. Leonhard |
| 007 App.-Haus Sonnleiten-Rupert | 135 Hotel Glockenspiel Therme | 305 Appartement Decker Martin im Blumenhof |
| 008 Passauer Wolf Lodge und Therme | 149 Appartmenthotel Blumenhof | 330 Hotelklinik Maria Theresia |
| 010 Gesundheitshotel Summerhof | 155 Appartmenthotel Griesbacher Hof | 338 App. Elfriede, Baumgärtl H. im Blumenhof |
| 013 App.-Haus an der Poseidon-Therme | 166 Hotel Drei Quellen Therme und Sanatorium St. Michael | 345 Appartement Gisela im Blumenhof |
| 025 Hotel St. Wolfgang | 197 Quellness- u. Golfhotel Fürstenhof | 585 FeWo „Unser-Zweites-Zuhause“, Rost H. im Blumenhof |
| 026 Apparthotel Jagdhof | 198 Parkhotel Bad Griesbach | |
| 043 Klinik St. Wolfgang | 199 Familotel Das Ludwig Fit.Vital.Aktiv.Hotel | |
| 095 Appartement Halbinger im Blumenhof | | |

UMGEBUNGSPLAN BAD GRIESBACH



Gäste- & Kur-Service Bad Griesbach | Kurallee 8 | D-94086 Bad Griesbach-Therme
 Tel. +49 8532 79240 | Fax +49 8532 7614 | E-Mail info@badgriesbach.de | www.badgriesbach.de
 Titelseite Luftaufnahme: Christoph Braml



Bad Griesbach

Heilbad · Luftkurort · Golf Resort
 im Rottaler Bäderdreieck



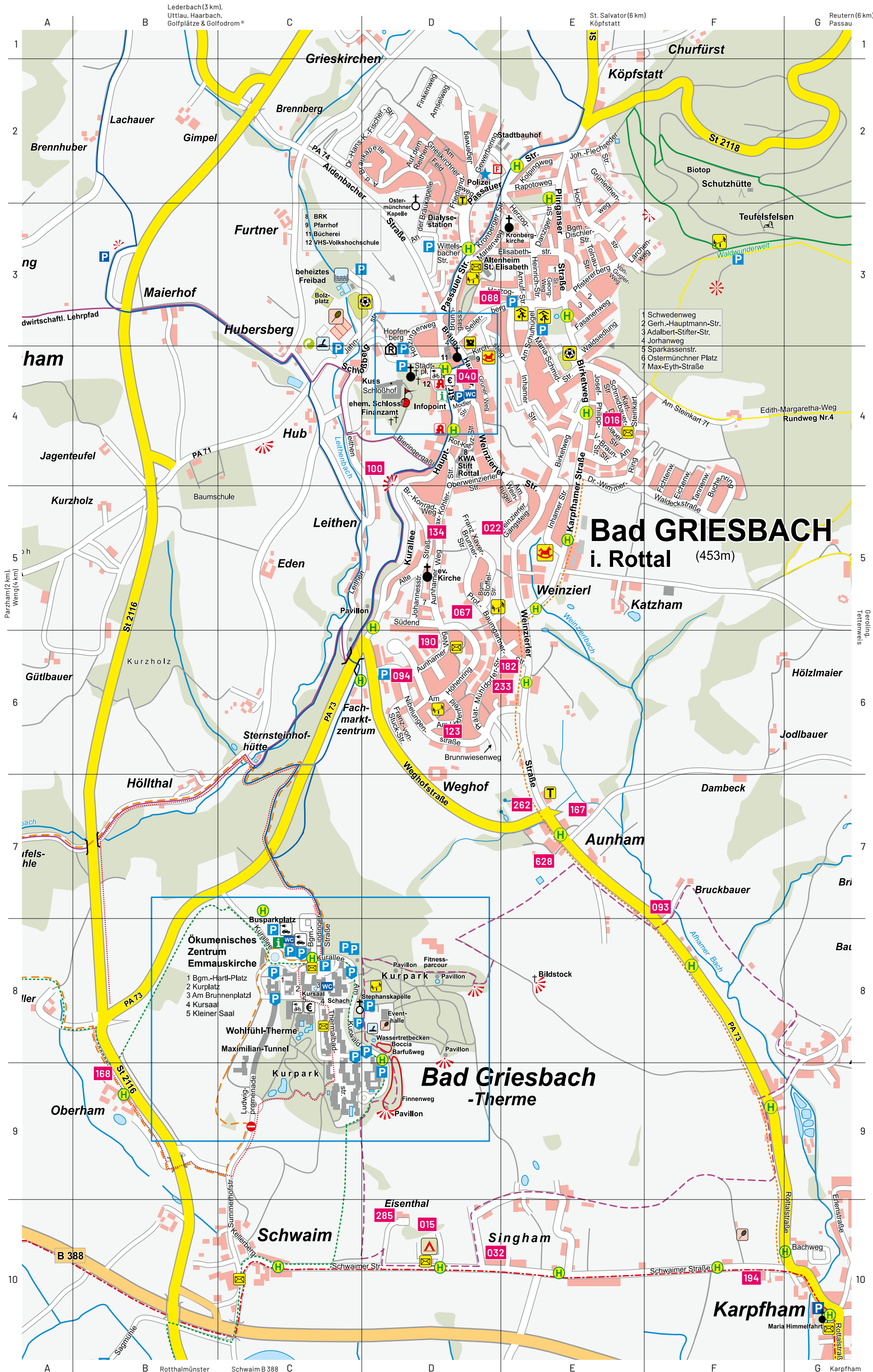
ORTS- & UMGEBUNGSPLAN



LAGEPLAN I STADTPLAN

Die Gastgeber sind auf dem **Lageplan I (Stadtplan)** und auf dem **Lageplan II (Thermalzentrum)** eingetragen. Die angegebenen Nummern sind identisch mit den Betriebsnummern (BNR) im Gastgeberverzeichnis. Die Beherbergungsbetriebe, die außerhalb des Lageplans I und II liegen, können Sie durch die Koordinaten im **Umgebungsplan** lokalisieren.

- | | | |
|-------------------|----------------------|----------------------|
| Rathaus | Tennisanlage | Via Nova Pilgerweg |
| Information | Sportanlage | Barfußweg/Finnenweg |
| Kirche / Kapelle | Spielplatz | WaldWunderWelt |
| Friedhof | Schule | Radweg |
| Post | Kindergarten | Rottalradweg |
| Briefkasten | Schloss | Lieblingsweg |
| Polizei | Aussichtspunkt | „Zur Leibspeis“ |
| Feuerwehr | Bus-Haltestelle | Auf Poseidons Spuren |
| Parkplatz | Golfplatz | St.-Georgs-Pfad |
| Parkhaus | Festplatz | Bruder-Konrad-Weg |
| Tiefgarage | E-Ladestation Pkw | Kronholz-Pfad |
| Campingplatz | E-Ladestation Rad | Landw. Lehrpfad |
| Stockbahn | Geldautomat | Edith-Margaretha-Weg |
| Hallen- / Freibad | Öffentliche Toilette | |



Stadtplan.de
EINFACH BESSER FINDEN

Stadtplan.de® - WERBEBÜRO WOLFGANG THALER e.Kfm.
Plattlinger Str. 21a 94486 Osterhofen Telefon (09932) 9505-0
www.stadtplan.de

Werde Mitarbeiter im Außendienst bei Stadtplan.de

Liebe Gäste!

Wir dürfen Sie darauf hinweisen, dass für das **Stadtgebiet Bad Griesbach-Altstadt (D4)** und den gesamten Bereich des Ortsteils **Bad Griesbach-Therme (CD8/CD9)** eine „Zonen-Parkregelung“ gilt. Das Parken ist hier nur auf den gekennzeichneten Flächen erlaubt (Parkscheibe einlegen).

Parkster